










LEGENDA :	
	nově budovaná úložná trasa
	ochranné pásmo trasy
	hranice pozemku KN
	pozemek dotčený stavbou
	pozemek dotčený ochranným pásmem

	<b>Kreslil</b> : Miloslav Žatecký 	<b>Stupeň</b> : PDŮR			
	<b>Zpracoval:</b> : Miloslav Žatecký 	<b>Měřítko</b> : 1:500			
	<b>Kontroloval:</b> Ing. Pavel Dražďák 	<b>Dne</b> : září 2023			
	<b>Investor</b> : Statutární město Ústí nad Labem, Velká Hradební 2336/8	<b>Zakázka</b> : 4-884/23			
Rozvoj neveřejné městské optické infrastruktury v Ústí nad Labem, lokalita 6 - Neštěmice				<b>Změna č.:</b>	<b>3</b>
				<b>Číslo výkresu:</b>	
				<b>C.3.P5</b>	
Koordinační situace se zákresem ochranného pásma, 5. část					